
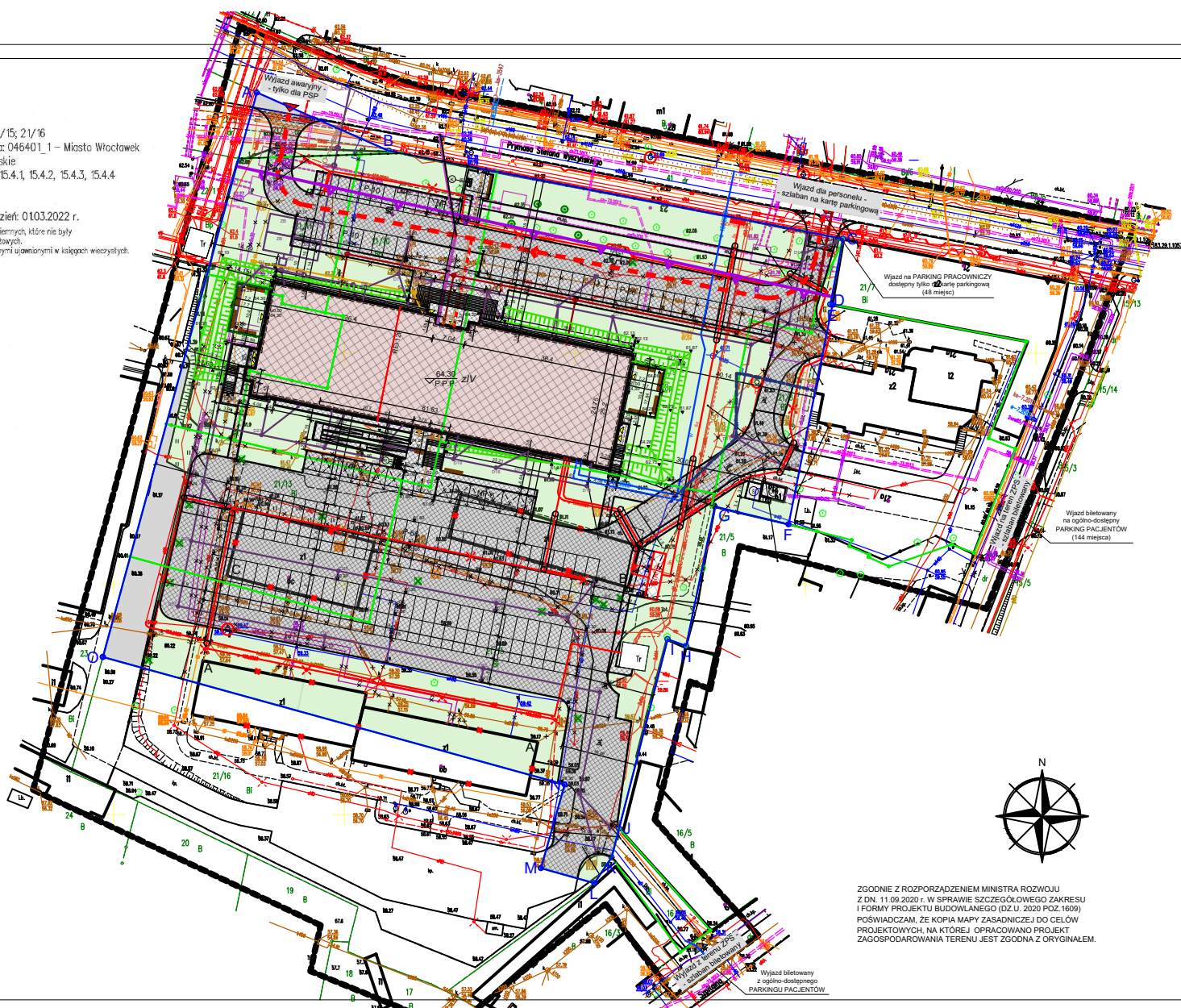


Ulica Kardynała Wyszyńskiego / Szpilota
Dzielnica nr: 16/4; 2/8; 2/9; 2/10; 2/11; 2/12; 2/13; 2/15; 2/16
Droga: 0350 – Włocławek KM 35 Jednostka ewidencyjna: 046401.1 – Miasto Włocławek
Powiat: Miasto Włocławek Wg. kujawsko-pomorskiej
DGK.6640.163.2022 Główny mapy: 6.183.29.15.4.1, 15.4.2, 15.4.3, 15.4.4
Układ współrzędnych płaskich prostokątny: PL=2000
Układ wysokościowy: PL=UVRF 2007-NH
Mapa wykonana w zakresie oznaczonym liniją przerywaną na dzień: 0103.2022 r.
Nie wykonano się istniejącej innych nie wykonano na niniejszej mapie urządzeń pomiarowych, które nie były
zakończono do inwentaryzacji z uwagi na ich brak informacji w niniejszym przekroju
członków projektowej Inwestycji. Nie ustalono obrotów słupów i słupów granicznych w kolejnych miejscach.






















ГЕОДЫТА
Михайло
визнач. Зіслав Матко
упр. геодезичне № 4787








Testam oświadczam, iż powyższemu listowi załączam do zabrania skierowanych przesłanek. Oświadczam, że jestem właścicielem nieruchomości wskazanej w załączniku, który gwarantuję, że w związku z powyższym niniejszego oświadczenia i załącznika zostały poświadczony przez <u>www.fonofix.pl</u> . Data: _____	
DGK 6604 163 022 2	
Prezydent Miasta Wrocławia	
Przesłany Geograf/Katolizacji mgr inż. <u>25/09/2016</u> ul. Główna 14, 50-001 Wrocław Nr 163-163-022-2 Data: 16.03.2022 r. DGK 6604 163 022 2 04.03.2022 r.	
CEODiTA  mgr Andrzej Mielniczek nrp. geod. 1787	



ZGODNIE Z ROZPORZĄDZENIEM MINISTRA ROZWOJU
Z DN. 11.09.2020 r. W SPRAWIE SZCZEGÓŁOWEGO ZAKRESU
I FORMY PROJEKTU BUDOWLANEGO (DZ.U. 2020 POZ.1609)
POŚWIADZAM, ŻE KOPIA MAPY ZASADNICZEJ DO CELÓW
PROJEKTOWYCH, NA KTÓREJ OPRACOWANO PROJEKT
ZAGOSPODAROWANIA TERENU JEST ZGODNA Z ORYGINAŁEM.

	Zakres opracowania;
	Granice działek objętych opracowaniem;
	Nieprzekraczalna linia zabudowy;
	Projektowany budynek;
	Istniejące budynki sąsiednie;
	<p>Buildunki przeznaczone do rozbiórki - wg odrębnego opracowania (rozbiórki budynków A i B zgłoszone w odrębnym postępowaniu administracyjnym);</p> <p>Istniejąca fosa okien płynicy (przy budynku na działce nr 21/8);</p>
	<p>Projektowane fosy okien płynicy, schody zewnętrzne, podchwyty, mury oporowe oraz opaski odwodnieniowe;</p>
	Istniejące utwardzenie terenu - ciągi pieszo-jazdne;
	Projektowane utwardzenie terenu - ciągi pieszo-jazdne;
	Projektowane utwardzenie terenu - miejsca postojowe;
	Projektowane miejsca postojowe - ilość 178;
	Projektowane miejsca postojowe NPS - ilość 14;
	Istniejące utwardzenie terenu - chodniki;
	Projektowane utwardzenie terenu - chodniki, podjazdy;
	Tereny zielone;
	Projektowane skarpy;
	Zielen pnąca;
	Projektowane nasadzenia (wg odrębnego opracowania);
	Drzewa do wycinki (wg odrębnego opracowania);
	Projektowane ogrodzenie terenu;
	Dyskocjalna zabytkowej kapłkizki;
	Stacja butli tenowych;
	Projektowane stojaki rowerowe - ilość 5;
	Projektowane miejsce do czasowego gromadzenia odpadów szlaskich;
	Istniejący budynek służący do czasowego gromadzenia odpadów medycznych przeznaczony do remontu;
	Oznaczenia poziome dla niewidomych i niedowidzących;
TT	Tablica tylograficzna;
	Lawka;
	Brama;
	Furtka;
	Szlaban;

	Istniejące wjazdy na teren ZPS;
	Projektowane i przebudowywane wjazdy na teren ZPS (wg odrębnego opracowania);
	Wejścia do budynku;
	Istniejące hydranty zewnętrznego gaszenia;
	Droga pożarowa;
	Dojście do drogi pożarowej;
	Granica stref pożarowych;
	Doziemne instalacje wodociągowe do likwidacji (wg odrębnego opracowania);
	Doziemne instalacje kanalizacyjne do likwidacji (wg odrębnego opracowania);
	Doziemne instalacje ciepła do likwidacji (wg odrębnego opracowania);
	Doziemne instalacje elektryczne do likwidacji (wg odrębnego opracowania);
	Projektowane przyłącze wody (wg odrębnego opracowania);
	Projektowana instalacja wody (wg odrębnego opracowania);
	Remont istniejącej instalacji wody (wg odrębnego opracowania);
	Projektowana instalacja kanalizacji sanitarnej (wg odrębnego opracowania);
	Remont istniejącego przyłącza kanalizacji sanitarnej (wg odrębnego opracowania);
	Projektowana instalacja kanalizacji deszczowej (wg odrębnego opracowania);
	Projektowane przyłącze ciepła (wg odrębnego opracowania);
KP	Projektowana studnia przyłączeniowa kanalizacji sanitarnej (wg odrębnego opracowania);
K1-K4	Projektowana studnia kanalizacji sanitarnej rewizyjna (wg odrębnego opracowania);
W	Miejsce włączenia do sieci wodociągowej (wg odrębnego opracowania);
B	Miejsce włączenia przyłącza wody do budynku (wg odrębnego opracowania);
DW	Projektowane miejsce włączenia kanalizacji deszczowej (wg odrębnego opracowania);
D1-D34	Projektowana studnia kanalizacji deszczowej rewizyjna (wg odrębnego opracowania);
SP	Projektowana studnia przyłączeniowa kanalizacji deszczowej (wg odrębnego opracowania);
SR	Regulator przepływu kanalizacji deszczowej (wg odrębnego opracowania);
SD	Projektowany separator koalescencyjny (wg odrębnego opracowania);
	Projektowany zbiornik retencyjny wód opadowych (wg odrębnego opracowania);
	Projektowany wpust drogowy lub wpust okapowy odwodnienia kanalizacji deszczowej (wg odrębnego opracowania);
	Projektowana abonerska stacja transformatorowa (wg odrębnego opracowania);
ZuZK20MP3	Projektowana złącze Sn (wg odrębnego opracowania);
Sc	Projektowana trasa kablowa Sn (wg odrębnego opracowania);

	Projektowana trasa kablowa nN (wg odrębnego opracowania);
	Projektowana trasa kablowa oświetlenia (wg odrębnego opracowania);
	Projektowana trasa kanalizacji teletechnicznej (wg odrębnego opracowania);
	Projektowana studzienka instalacji teletechnicznej (wg odrębnego opracowania);
	Projektowany przepust rurocy (wg odrębnego opracowania);
	Projektowana oprawa oświetleniowa (wg odrębnego opracowania);
	Istniejąca oprawa oświetleniowa do demontażu (wg odrębnego opracowania);
UWAGA:	Wszystkie przyłącza wg odrębnego opracowania

INWESTOR	
Powiat Włocławski ul. Cyganka 28, 87-800 Włocławek	
ZESPÓŁ PROJEKTOWY	
WAW BIURO PROJEKTOWANIA I REALIZACJI ARCHYTEKTURY UL. CYGANKA 7 87-800 WŁOCŁAWEK e-mail: wolozmierzczakawsk@wp.pl	
PROJEKTANT	mgr inż. arch. WŁODZIMIERZ MITWICKI KP024 NR KP-0221 nr egz. WRP/19 NR.4386-55/79 Ww w.sopniedzielnia@architektaurawsk.pl
SPRAWDZAJĄCY	mgr inż. arch. BARTŁOMIEJ BABIŃSKI KP024 NR KP-0210 nr egz. KP/004 NR.182005 w.babinski@architektaurawsk.pl
OBJEKT	
BUDOWA POWIATOWEGO CENTRUM ZDROWIA W WŁOCŁAWKU 87-800 Włocławek, ul. Włocławskiej 23. Dz. nr: 21/2, 21/8, 21/9, 21/10, 21/11, 21/12, 21/13, 21/14, 21/15 KM 35 obręb 0350 Włocławek	
STADIUM	
PROJEKT BUDOWLANY ZAMIANY	
BRANŻA	
ARCHITEKTURA	
TYTUŁ RYSUNKU	
PROJEKT ZAGOSPODAROWANIA TERENU	
DATA WYDANIA	21.03.2022
NR RYSUNKU	PKZ_1
Wskazanie na rysunku elementów, których wykonanie jest obciążeniem dla istniejącej infrastruktury technicznej, w tym: <ul style="list-style-type: none"> 1. linie granic działek, w tym granic sąsiednich nieruchomości; 2. linie granic terenów zabudowanych i niezabudowanych; 3. linie granic terenów przeznaczonych do zabudowy; 4. linie granic terenów przeznaczonych do rolnictwa; 5. linie granic terenów przeznaczonych do rekreacji; 6. linie granic terenów przeznaczonych do sportu; 7. linie granic terenów przeznaczonych do usług; 8. linie granic terenów przeznaczonych do usług publicznych; 9. linie granic terenów przeznaczonych do usług publicznych; 10. linie granic terenów przeznaczonych do usług publicznych; 11. linie granic terenów przeznaczonych do usług publicznych; 12. linie granic terenów przeznaczonych do usług publicznych; 13. linie granic terenów przeznaczonych do usług publicznych; 14. linie granic terenów przeznaczonych do usług publicznych; 15. linie granic terenów przeznaczonych do usług publicznych; 16. linie granic terenów przeznaczonych do usług publicznych; 17. linie granic terenów przeznaczonych do usług publicznych; 18. linie granic terenów przeznaczonych do usług publicznych; 19. linie granic terenów przeznaczonych do usług publicznych; 20. linie granic terenów przeznaczonych do usług publicznych; 21. linie granic terenów przeznaczonych do usług publicznych; 22. linie granic terenów przeznaczonych do usług publicznych; 23. linie granic terenów przeznaczonych do usług publicznych; 24. linie granic terenów przeznaczonych do usług publicznych; 25. linie granic terenów przeznaczonych do usług publicznych; 26. linie granic terenów przeznaczonych do usług publicznych; 27. linie granic terenów przeznaczonych do usług publicznych; 28. linie granic terenów przeznaczonych do usług publicznych; 29. linie granic terenów przeznaczonych do usług publicznych; 30. linie granic terenów przeznaczonych do usług publicznych; 31. linie granic terenów przeznaczonych do usług publicznych; 32. linie granic terenów przeznaczonych do usług publicznych; 33. linie granic terenów przeznaczonych do usług publicznych; 34. linie granic terenów przeznaczonych do usług publicznych; 35. linie granic terenów przeznaczonych do usług publicznych; 36. linie granic terenów przeznaczonych do usług publicznych; 37. linie granic terenów przeznaczonych do usług publicznych; 38. linie granic terenów przeznaczonych do usług publicznych; 39. linie granic terenów przeznaczonych do usług publicznych; 40. linie granic terenów przeznaczonych do usług publicznych; 41. linie granic terenów przeznaczonych do usług publicznych; 42. linie granic terenów przeznaczonych do usług publicznych; 43. linie granic terenów przeznaczonych do usług publicznych; 44. linie granic terenów przeznaczonych do usług publicznych; 45. linie granic terenów przeznaczonych do usług publicznych; 46. linie granic terenów przeznaczonych do usług publicznych; 47. linie granic terenów przeznaczonych do usług publicznych; 48. linie granic terenów przeznaczonych do usług publicznych; 49. linie granic terenów przeznaczonych do usług publicznych; 50. linie granic terenów przeznaczonych do usług publicznych; 51. linie granic terenów przeznaczonych do usług publicznych; 52. linie granic terenów przeznaczonych do usług publicznych; 53. linie granic terenów przeznaczonych do usług publicznych; 54. linie granic terenów przeznaczonych do usług publicznych; 55. linie granic terenów przeznaczonych do usług publicznych; 56. linie granic terenów przeznaczonych do usług publicznych; 57. linie granic terenów przeznaczonych do usług publicznych; 58. linie granic terenów przeznaczonych do usług publicznych; 59. linie granic terenów przeznaczonych do usług publicznych; 60. linie granic terenów przeznaczonych do usług publicznych; 61. linie granic terenów przeznaczonych do usług publicznych; 62. linie granic terenów przeznaczonych do usług publicznych; 63. linie granic terenów przeznaczonych do usług publicznych; 64. linie granic terenów przeznaczonych do usług publicznych; 65. linie granic terenów przeznaczonych do usług publicznych; 66. linie granic terenów przeznaczonych do usług publicznych; 67. linie granic terenów przeznaczonych do usług publicznych; 68. linie granic terenów przeznaczonych do usług publicznych; 69. linie granic terenów przeznaczonych do usług publicznych; 70. linie granic terenów przeznaczonych do usług publicznych; 71. linie granic terenów przeznaczonych do usług publicznych; 72. linie granic terenów przeznaczonych do usług publicznych; 73. linie granic terenów przeznaczonych do usług publicznych; 74. linie granic terenów przeznaczonych do usług publicznych; 75. linie granic terenów przeznaczonych do usług publicznych; 76. linie granic terenów przeznaczonych do usług publicznych; 77. linie granic terenów przeznaczonych do usług publicznych; 78. linie granic terenów przeznaczonych do usług publicznych; 79. linie granic terenów przeznaczonych do usług publicznych; 80. linie granic terenów przeznaczonych do usług publicznych; 81. linie granic terenów przeznaczonych do usług publicznych; 82. linie granic terenów przeznaczonych do usług publicznych; 83. linie granic terenów przeznaczonych do usług publicznych; 84. linie granic terenów przeznaczonych do usług publicznych; 85. linie granic terenów przeznaczonych do usług publicznych; 86. linie granic terenów przeznaczonych do usług publicznych; 87. linie granic terenów przeznaczonych do usług publicznych; 88. linie granic terenów przeznaczonych do usług publicznych; 89. linie granic terenów przeznaczonych do usług publicznych; 90. linie granic terenów przeznaczonych do usług publicznych; 91. linie granic terenów przeznaczonych do usług publicznych; 92. linie granic terenów przeznaczonych do usług publicznych; 93. linie granic terenów przeznaczonych do usług publicznych; 94. linie granic terenów przeznaczonych do usług publicznych; 95. linie granic terenów przeznaczonych do usług publicznych; 96. linie granic terenów przeznaczonych do usług publicznych; 97. linie granic terenów przeznaczonych do usług publicznych; 98. linie granic terenów przeznaczonych do usług publicznych; 99. linie granic terenów przeznaczonych do usług publicznych; 100. linie granic terenów przeznaczonych do usług publicznych; 	
NR STRONY	1:500